

ACLARACION DE www.radarmalvinas.com.ar

El presente escrito en PDF es transcripción de los anexos

46 Perfil de TUMBLEDOWN - DOS HERMANAS.

47 Situación del enemigo apreciada el 04 Jun 82.

48 Zona de responsabilidad de RI 7 en el sector "PLATA".

49 Organización en detalle de la posición del subsector "PLATA 2" entre los días 05/12 Jun 82.

50 Ataque a la 1/B/RI 7 en MONTE LONGDON el 112230 Jun 82.

del
TOMO II, ABREVIATURAS, ANEXOS Y FUENTES BIBLIOGRAFICAS
del
Informe Oficial del Ejército Argentino

Que junto con el TOMO I describen

**EL ACCIONAR DEL EJERCITO ARGENTINO EN EL
CONFLICTO DE MALVINAS**


Ambos Tomos han sido transcriptos a PDF y colocados en el sitio del radar Malvinas al sólo efecto de facilitar su lectura a todas aquellas personas que viviendo en el interior de Argentina o en el exterior, no tienen posibilidad de acceder a la copia en papel.

A fin de preservar los derechos de edición, se lo puede bajar para leerlo en pantalla (como si fuera un libro prestado por una biblioteca) pero no se lo puede imprimir o copiar.

Copyright © 1983 Ejército Argentino


Quién esté interesado en acceder a una copia en papel, deberá contactarse o concurrir a algún Organismo, Unidad o Agregación del Ejército Argentino o de las otras Fuerzas Armadas, o a las bibliotecas especializadas.

Encontrará más información sobre EL ACCIONAR DEL EJERCITO ARGENTINO EN MALVINAS, accediendo al sitio www.ejercito.com.ar

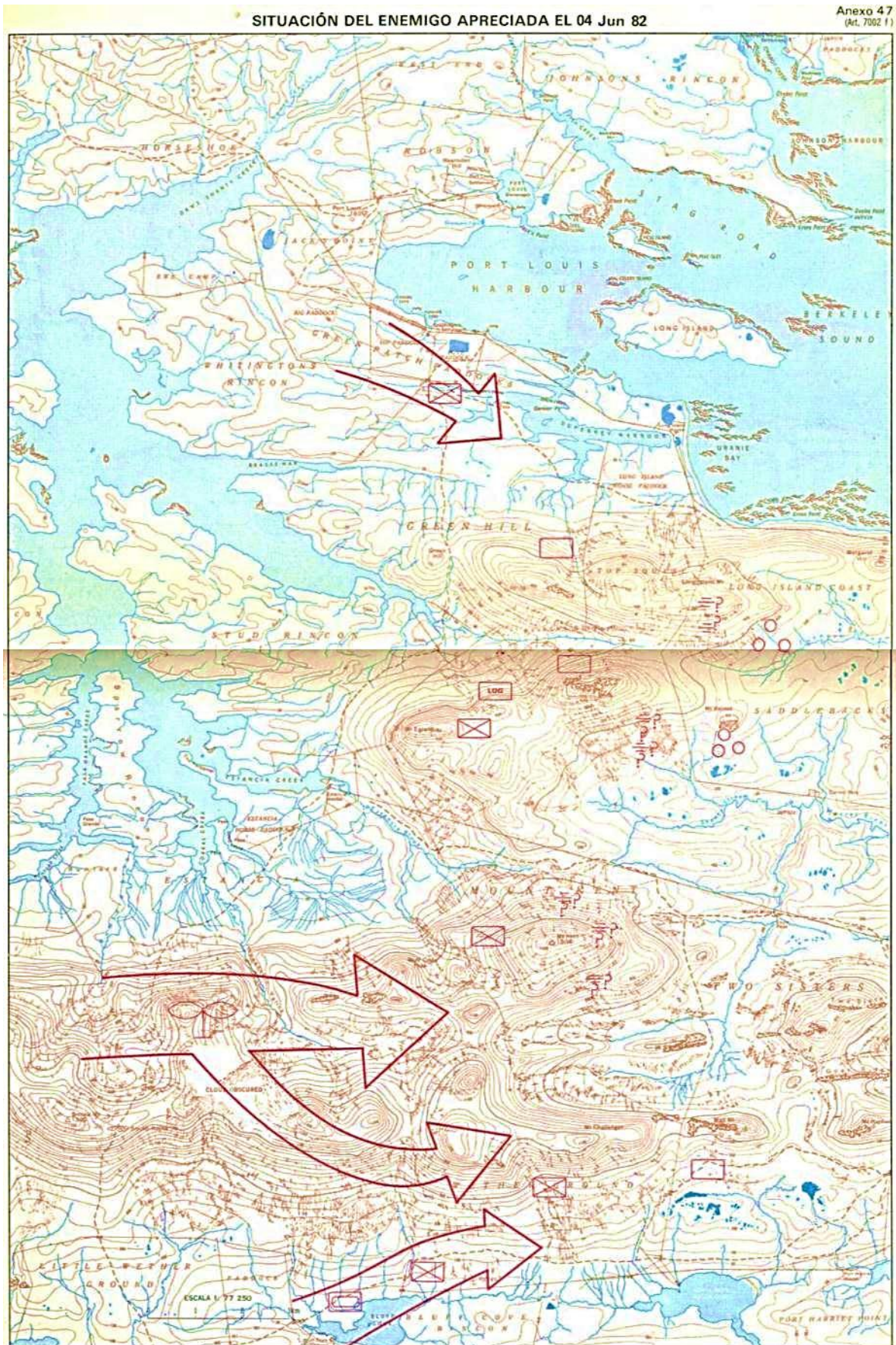


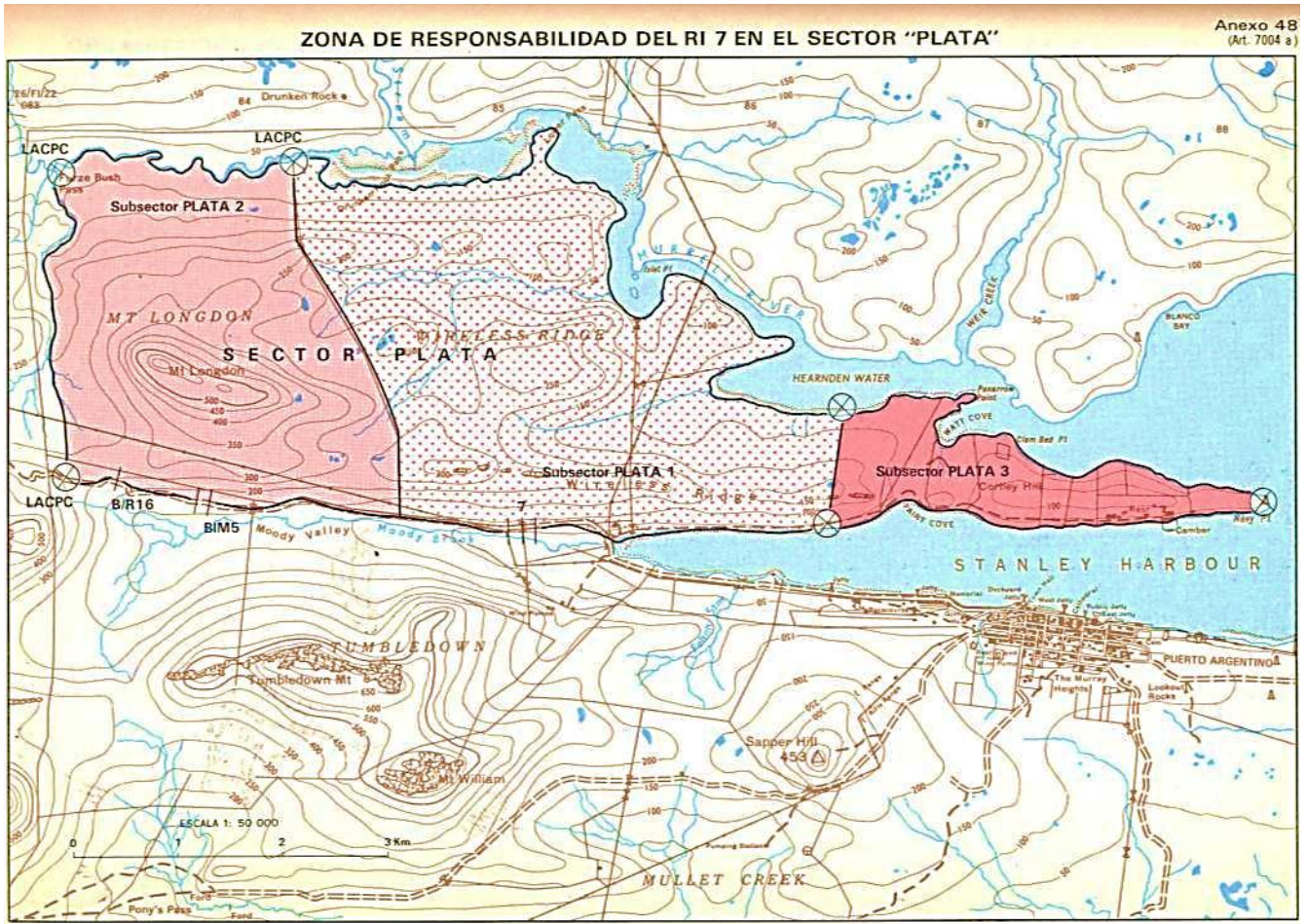
PERFIL TUMBLEDOWN - DOS HERMANAS

Anexo 46
(Art. 7002 a)



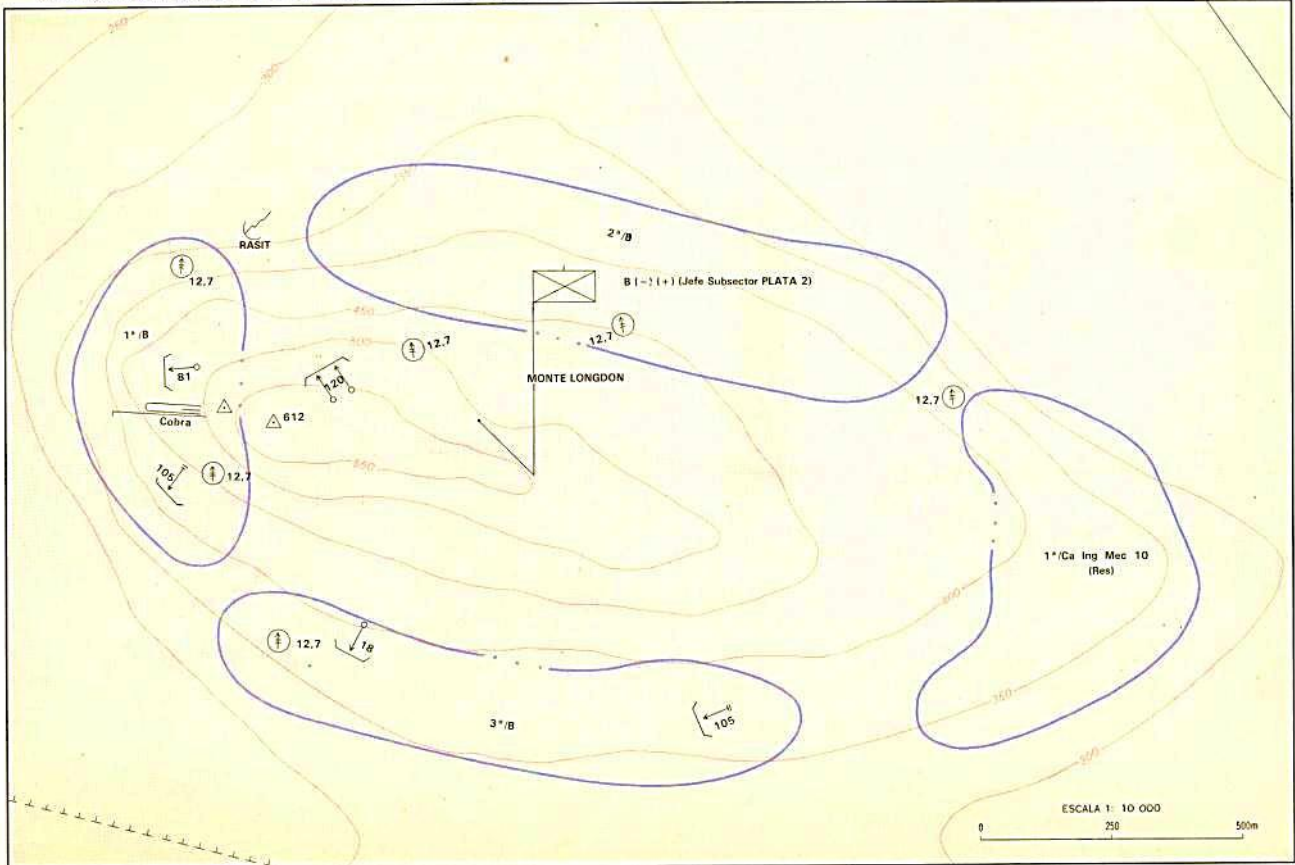
ESCALA HORIZONTAL 1: 50 000
ESCALA VERTICAL 5 mm = 300 pies





ORGANIZACIÓN EN DETALLE DE LA POSICIÓN DEL SUBSECTOR PLATA ENTRE LOS DÍAS 05/12 Jun 82

Anexo 49
(Art. 7004 b)



ATAQUE A LA 1/B/RI 7 EN MONTE LONGDON EL 112130 Jun 82

Anexo 50
(Art. 7004 f)

